






**Legende**

-  Grenze der Grubenfelder
-  kohäsiv verfüllte Schächte
-  Lockermassen verfüllte Schächte
- Sohlen**
-  1. Sohle BW Hannover
-  2. Sohle BW Hannover

WMS Server: Digitale Topographische Karte für Nordrhein-Westfalen (NW DTK)



**DMT GmbH & Co. KG**  
 Fachstelle für Sicherheit  
 Prüfstelle für Grubenbewetterung  
 Am TÜV 1, D-45307 Essen  
 www.dmt-group.com  
 TÜV NORD GROUP

Projekt: Gutachtliche Stellungnahme zur Freisetzung von Grubengas an der Tagesoberfläche und zum Monitoring im Zuge des Wasseranstiegs im Bereich der Wasserprovinz Carolinenglück

Titel: Bergwerk Hannover - Lage der 1. und 2. Sohle

|   | bearbeitet | gezeichnet | geprüft | PFG-Nummer                          | Maßstab  | Anlage |
|---|------------|------------|---------|-------------------------------------|----------|--------|
| Datum                                       | 08.2021    | 08.2021    |         | 351 116 21                          | 1:10.000 | 6      |
| Name  | Im         | Rie        |         |                                     |          |        |
| .../2021/WP_Carolinenglück/mxd-Anlagen/.... |            |            |         | Schutzvermerk nach DIN 34 beachten. |          |        |